

UCHWAŁA Nr 51/89/2020

ZARZĄDU POWIATU W WĄBRZEŹNIE

z dnia 16 stycznia 2020 r.

w sprawie wyrażenia opinii dotyczącej zaliczenia dróg do kategorii dróg gminnych w Gminie Ryńsk

Na podstawie art. 4 ust. 1 pkt 6 i art. 32 ust. 1 ustawy z dnia 5 czerwca 1998 r. o samorządzie powiatowym (Dz. U. z 2019 r. poz. 511, 1571 i 1815) oraz art. 7 ust. 2 ustawy z dnia 21 marca 1985 r. o drogach publicznych (Dz. U. z 2018 r. poz. 2068 oraz z 2019 r. poz. 698, 730, 1495, 1693, 1716 i 1815) uchwała się, co następuje:

§ 1.1. Wyraża się pozytywną opinię dotyczącą zaliczenia do kategorii dróg gminnych odcinka drogowego od drogi gminnej Nr 070362C do działek rolnych o długości ok. 450 m w miejscowości Jarantowiczki – Jarantowice, oraz odcinka drogowego od drogi gminnej Nr 070257C do działki nr 92 o długości ok. 1000 m w miejscowości Wałczyk.

2. Przebieg dróg wymienionych w ust. 1 oznaczono na mapie stanowiącej załącznik Nr 1 i 2 do uchwały.

§ 2. Wykonanie uchwały powierza się Staroście Wąbrzeskiemu.

§ 3. Uchwała wchodzi w życie z dniem podjęcia.

TT-472 RADCA PRAWNY
Barbara Lech-Gajewska

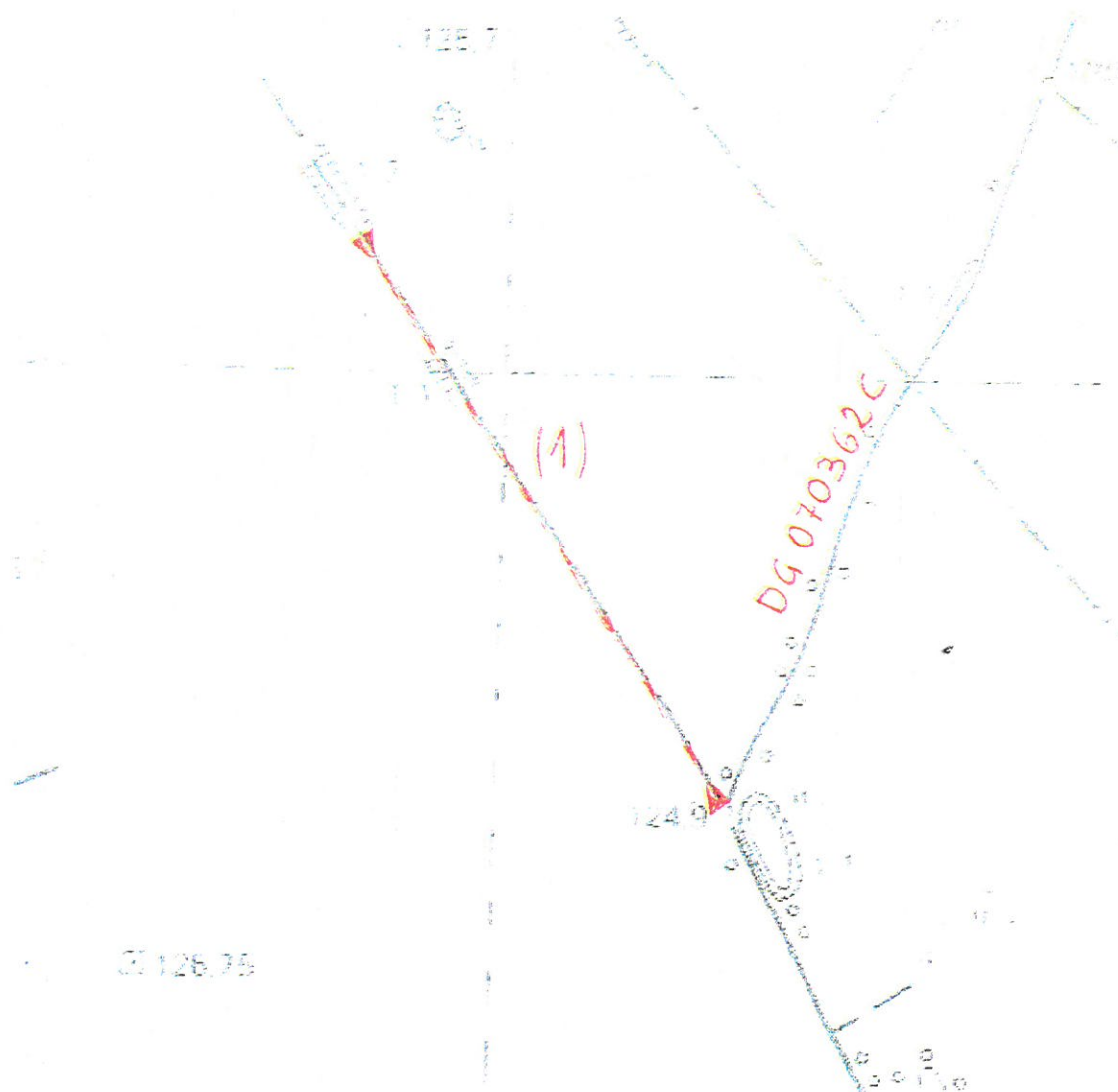


Starosta
Krzysztof Mańkiewicz

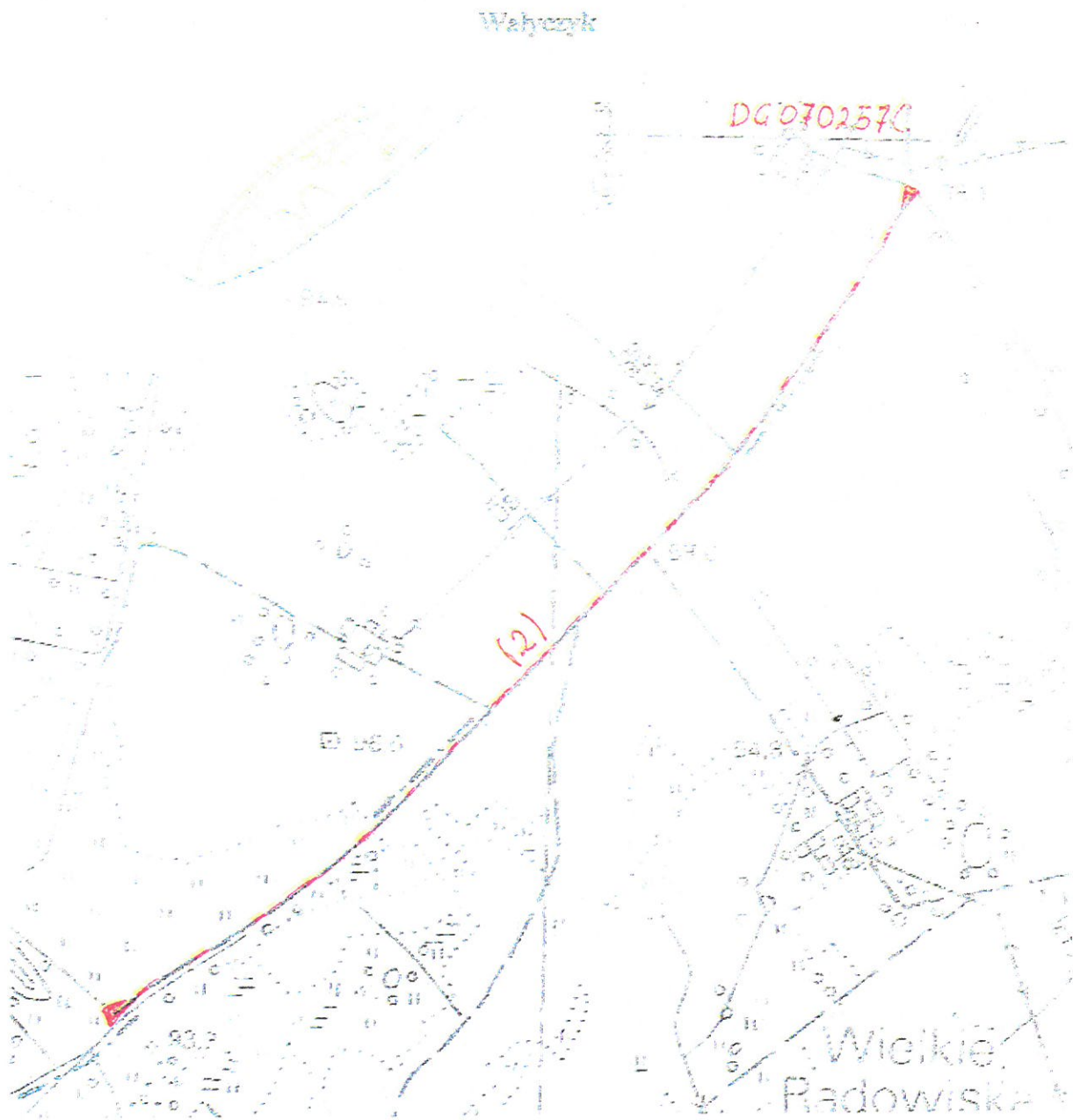
WICESTAROSTA
Karol Sańdecki

CZŁONEK ZARZĄDU
Bożena Szpryńska

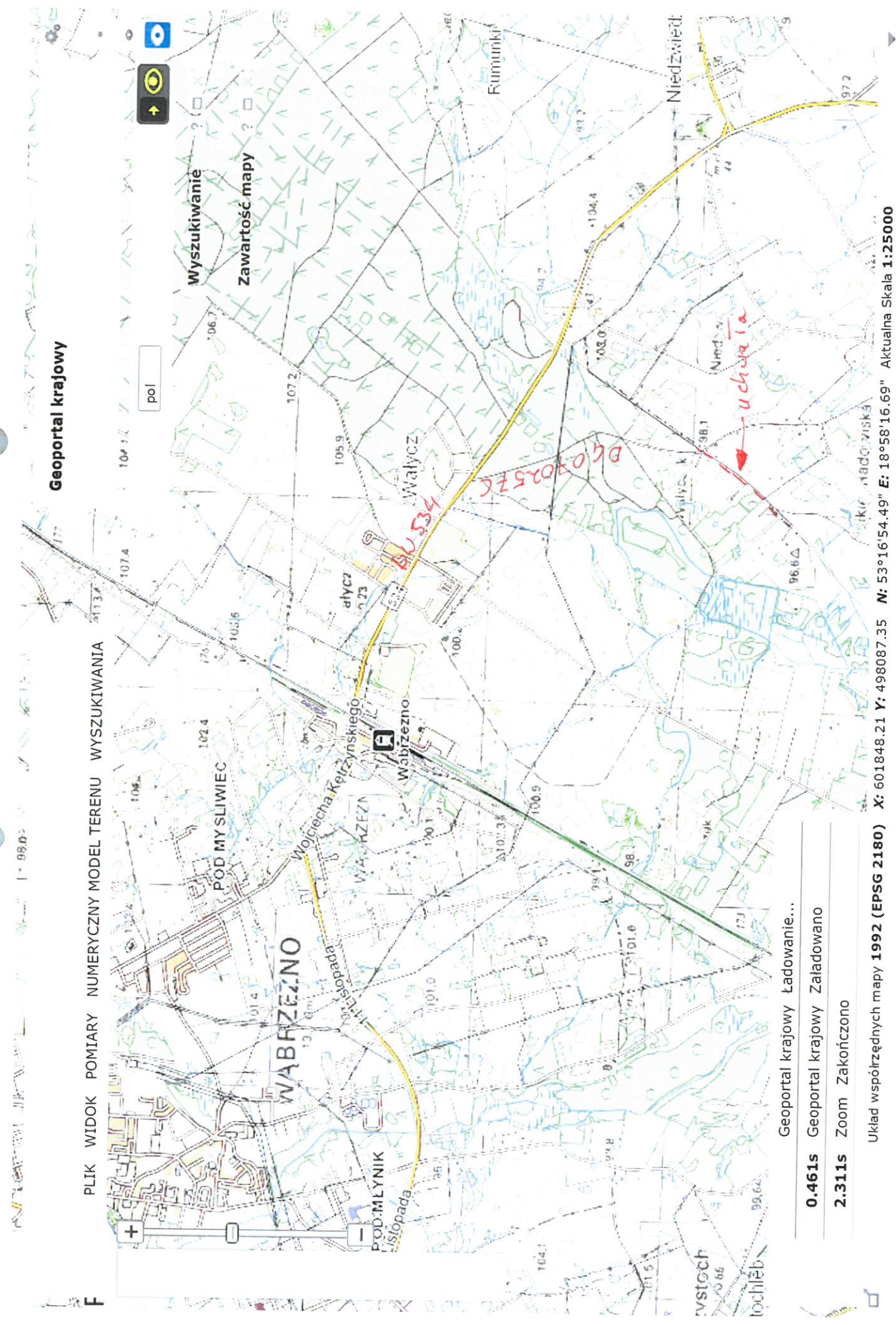
Jarantowice



Starosta
Krzysztof Madkiewicz
Krzysztof Madkiewicz



Starosta
Krzysztof Mackiewicz
Krzysztof Mackiewicz



Geoportal krajowy

PLIK WIDOK POMIARY NUMERYCZNY MODEL TERENU WYSZUKIWANIA

Wyszukiwanie ?

Zawartość mapy ?

pol

- Geoportal krajowy Ładowanie...
- 0.461s** Geoportal krajowy Załadowano
- 2.311s** Zoom Zakończono

Układ współrzędnych mapy **1992 (EPSG 2180)** X: 601848.21 Y: 498087.35 N: 53°16'54.49" E: 18°58'16.69" Aktualna Skala **1:25000**